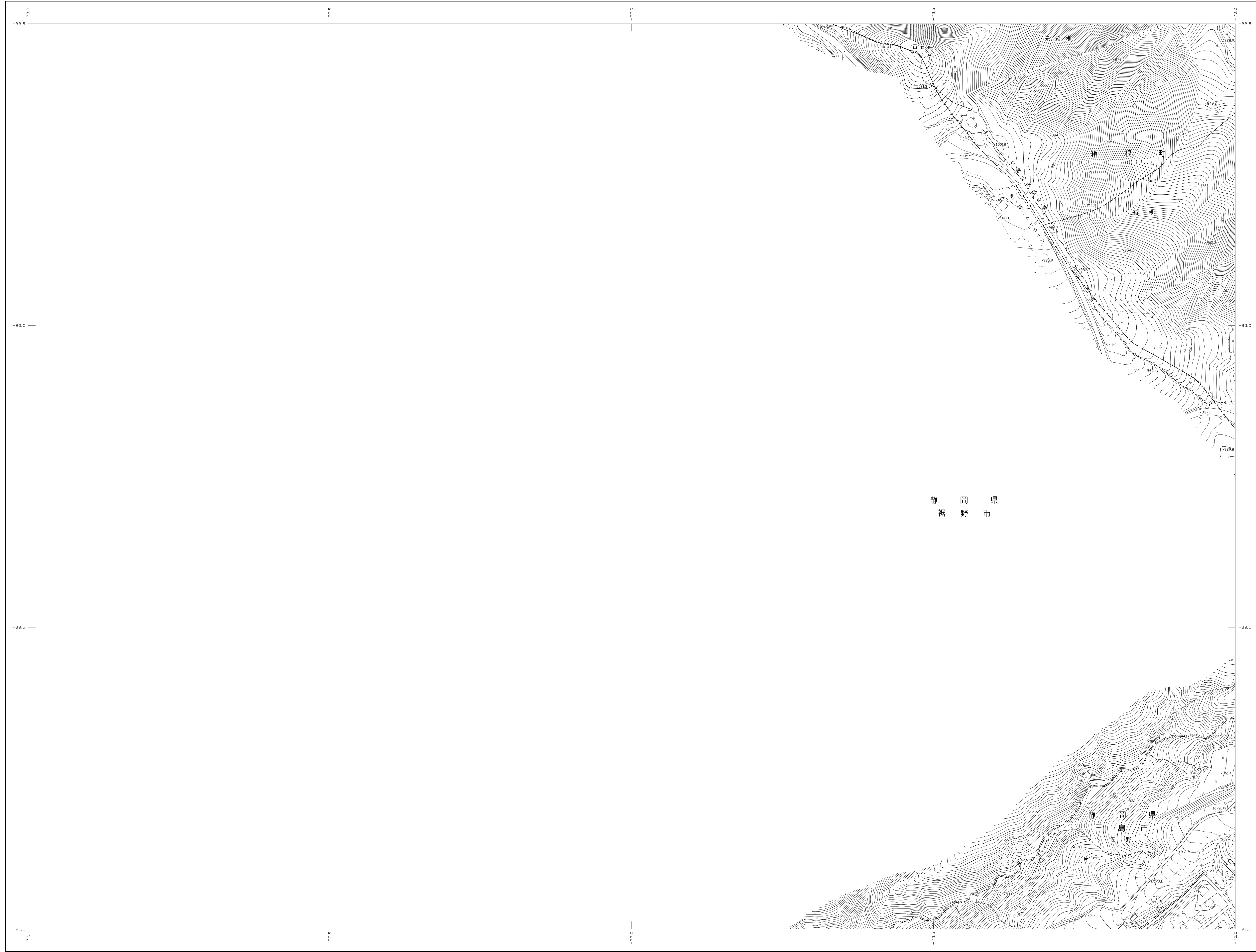
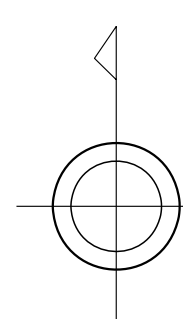


1:2,500
IX - MC 90 - 4

NO.40 山伏峠

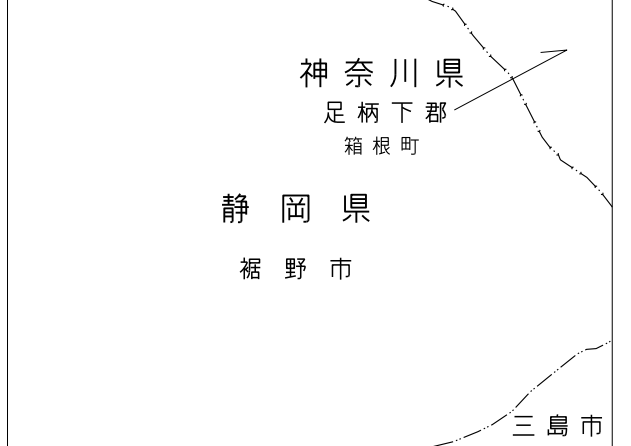


箱根町役場

IX-MC 90-4

35 登河津峠 90-2	38 蛙川 91-1
40 山伏峠 90-4	41 箱根山 91-3
	45 箱根峠 91-1

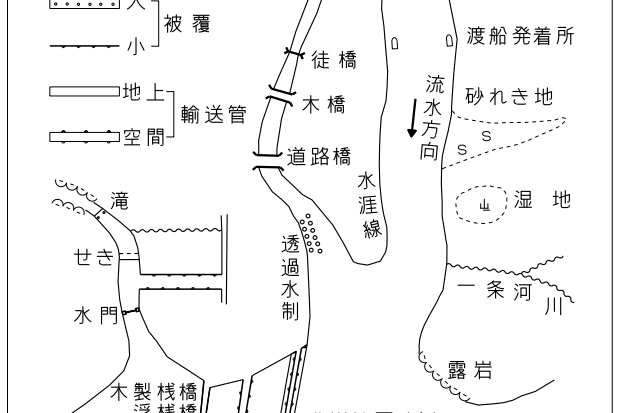
行政区画



記号

- | | | |
|---------|---------|--------------|
| ▲ 三角点 | △ 三角点 | ▲ 37.2 三角点 |
| ● 水準点 | ○ 水準点 | ○ 26.62 水準点 |
| □ 都市境界線 | ■ 都市境界線 | □ 35.6 都市境界線 |
| ▨ 町界線 | ▧ 町界線 | ▨ 26.73 町界線 |
| ○ 大字界線 | ○ 大字界線 | ○ 26.63 大字界線 |
| ● 大字界線 | ● 大字界線 | ● 12.3 大字界線 |
- ◎ 郵便局
△ 神社
○ 学校
◇ 公園
● 公園
△ 公園
◇ 公園
◎ 公園
△ 公園
○ 公園
◇ 公園
● 公園
◎ 公園
△ 公園
○ 公園
◇ 公園
● 公園
◎ 公園
△ 公園
○ 公園
◇ 公園
● 公園

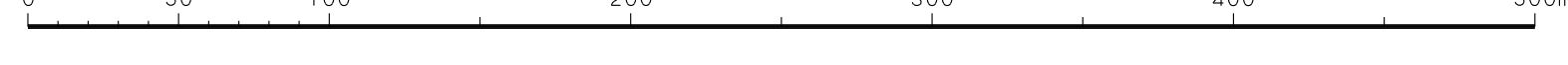
◎ 公園	△ 公園	○ 公園	◇ 公園	● 公園
◎ 公園	△ 公園	○ 公園	◇ 公園	● 公園



図例は平成14年国土交通省告示第9号の規定による測量図であり、世界測地系に対応し、図面に表示してある距離はメートル単位であり、図面の縮尺は1:2,500である。

平成23年測量
令和2年調製
1 平成23年10月撮影空中写真
2 平成24年2月現地調査

1:2,500



この図紙は、三島市議会が委託して、都市計画の1:2,500都市計画基本図を調製したものである。三訂第114号

この図紙は、神奈川県自然環境センターの委託を受けて、神奈川県自然環境センターが調製したものである。（令和2年6月8日）図例1280号