





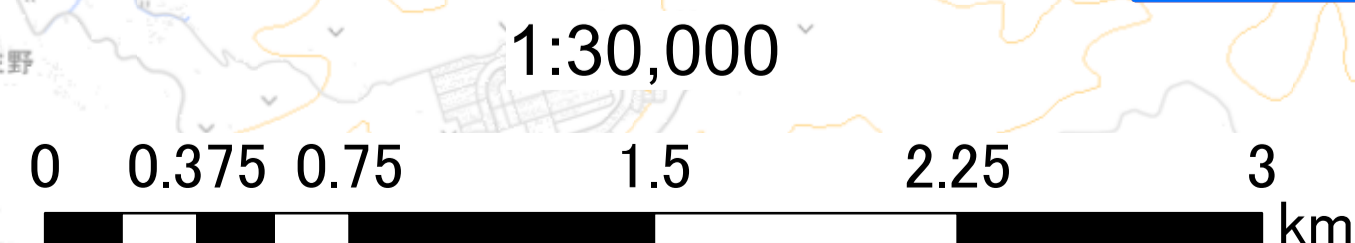
索引図



	1 乙女峠	2 金時山	3 寺尾	2	1		
	4 片平	5 仙石原	6 火打石岳	7 明神ヶ岳			
8 長尾峠	9 六郎兵衛	10 湿原	11 大井平	12 火打沢	13 明星ヶ岳		
14 長尾	15 イタリ	16 台ヶ岳	17 大涌沢	18 強羅	19 東街道	20 塔ノ峰	
	21 湖尻峠	22 旧札場	23 神山	24 小涌谷	25 大平台	26 塔之澤	27 湯本
	28 三国山	29 九頭龍	30 駒ヶ岳	31 芦之湯	32 須雲川	33 湯本茶屋	34 畑ノ平
	35 駿河津峠	36 蛭川	37 元箱根	38 二子山	39 白銀山		
	40 山伏峠	41 畑引山	42 箱根	43 文庫山	44 弁天山		
	45 箱根峠	46 鞍掛山	47 大観山	3			

凡例

-  都市計画基本図
-  1/10,000地形図
-  1/20,000地形図



「背景には地理院地図を使用しています」