都市計画図作成事業
都市計画情報デジタル化業務委託
都市計画情報図

1:2,500
Ⅸ-MC822

NO.25　大平台

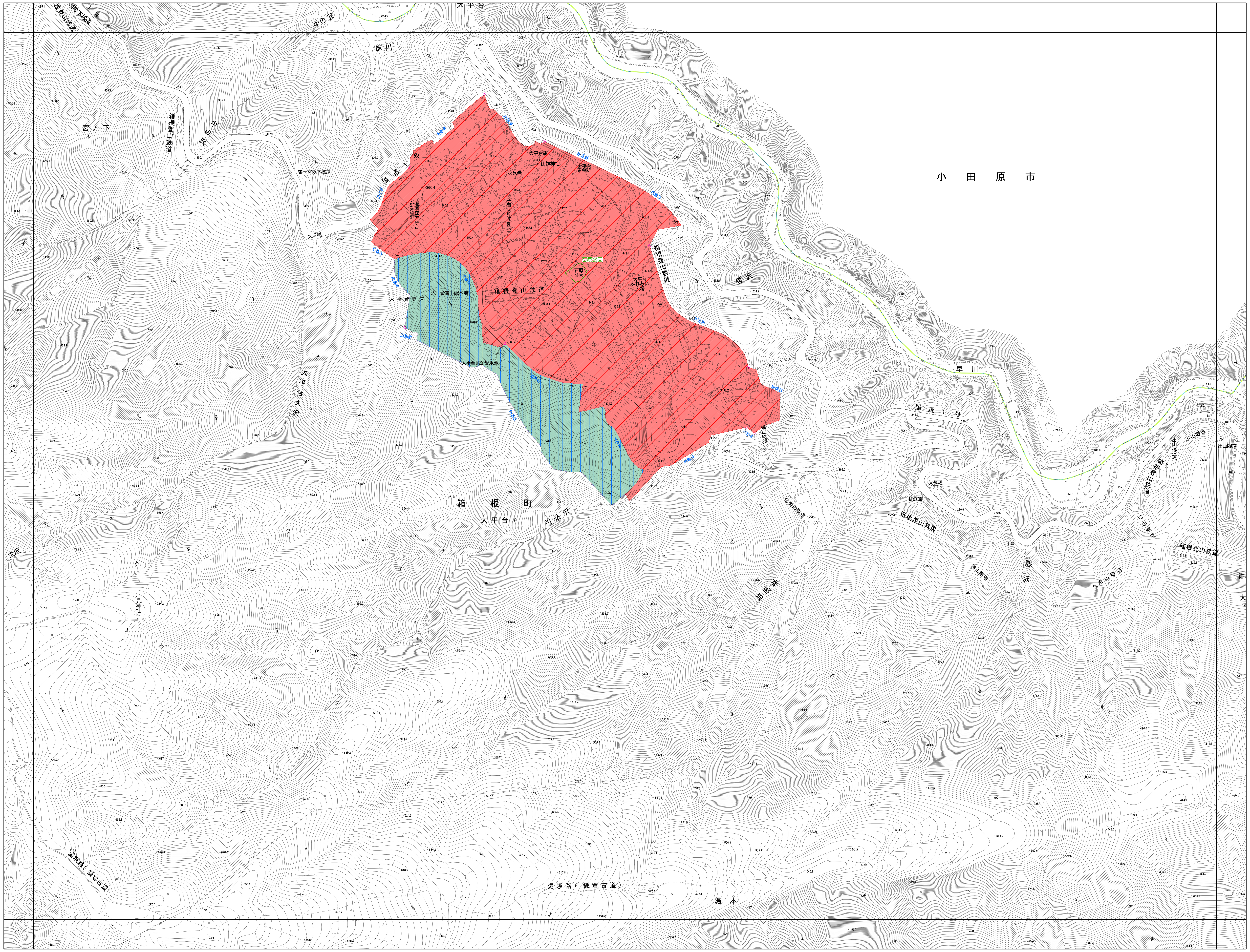

凡例

- 都市計画道路
- 都市計画緑地
- 都市計画公園
- 駐車場
- ごみ焼却場
- 土地区画整理事業

防火地域

- 準防火地域
- 防火地域

特別用途地区

- 特別工業地区
- 第1種観光地区
- 第2種観光地区
- 第3種観光地区

用途地域

- 第一種低層住居専用地域
- 第二種低層住居専用地域
- 第一種中高層住居専用地域
- 第二種中高層住居専用地域
- 第一種住居地域
- 第二種住居地域
- 準住居地域
- 近隣商業地域
- 商業地域
- 準工業地域
- 工業地域
- 工業専用地域

建築形態規制区域

- 容積率50%/建蔽率30%
- 容積率100%/建蔽率50%
- 都市計画区域

箱根町役場

令和2年修正

1:2,500

0　125　250　500 m

この地図は神奈川県自然環境保全センターの承認を得て、
神奈川県水源林地形図デジタルマップデータを複製し
調整したものである（令和2年6月8日）
森第1286号

「この測量成果は、国土地理院長の助言を受けて得たものである
（助言番号）令2関公第162号」

IX-MC822
NO.25　大平台

18 Ⅸ-MC723 強羅	19 Ⅸ-MC724 東街道	20 Ⅸ-MC733 塔ノ峰
24 Ⅸ-MC821 小涌谷	25 Ⅸ-MC822 大平台	26 Ⅸ-MC831 塔之澤
31 Ⅸ-MC823 芦之湯	32 Ⅸ-MC824 須雲川	33 Ⅸ-MC833 湯本茶屋

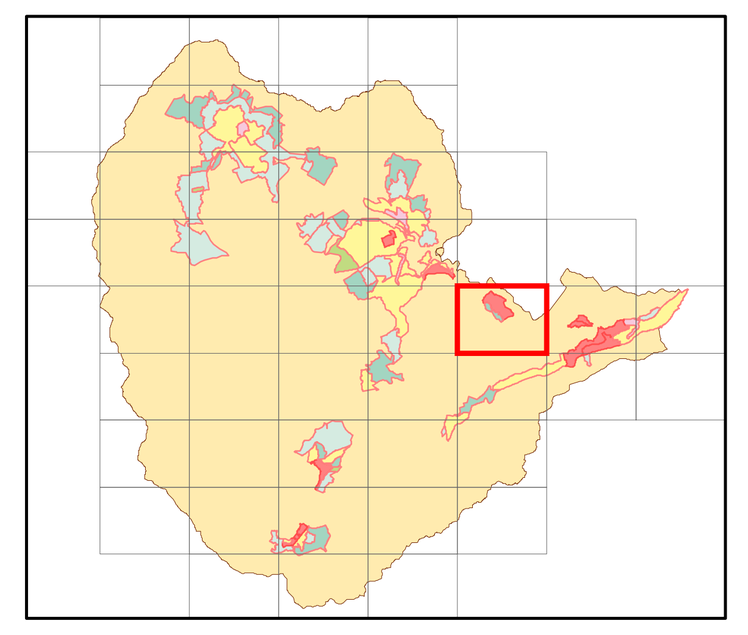

記号

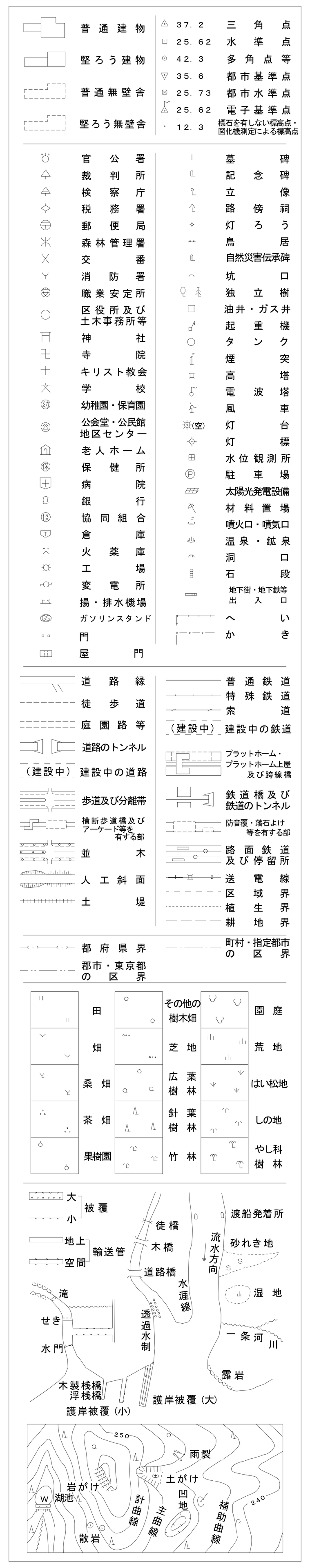

座標系は平成14年国土交通省告示第9号の規定による第Ⅸ座標系、世界測地系に対応
投影は横メルカトル図法
図郭に表示してある座標値はキロメートル単位
方眼は0.5キロメートル間隔
高さの基準は東京湾の平均海面
等高線の間隔は2メートル

IX-MC822
NO.25　大平台